Distribución de los huertos de cerezos
Regiones Quinta y Metropolitana

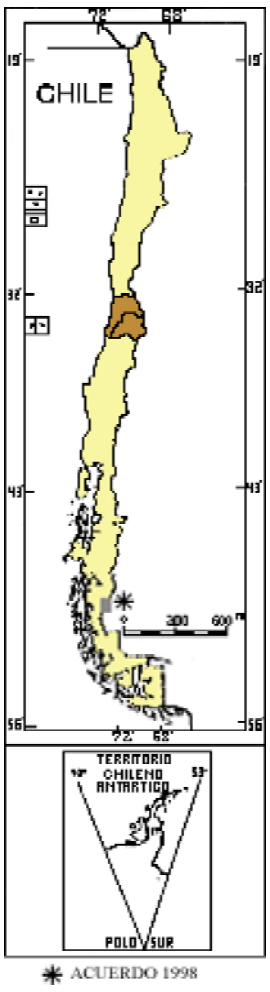

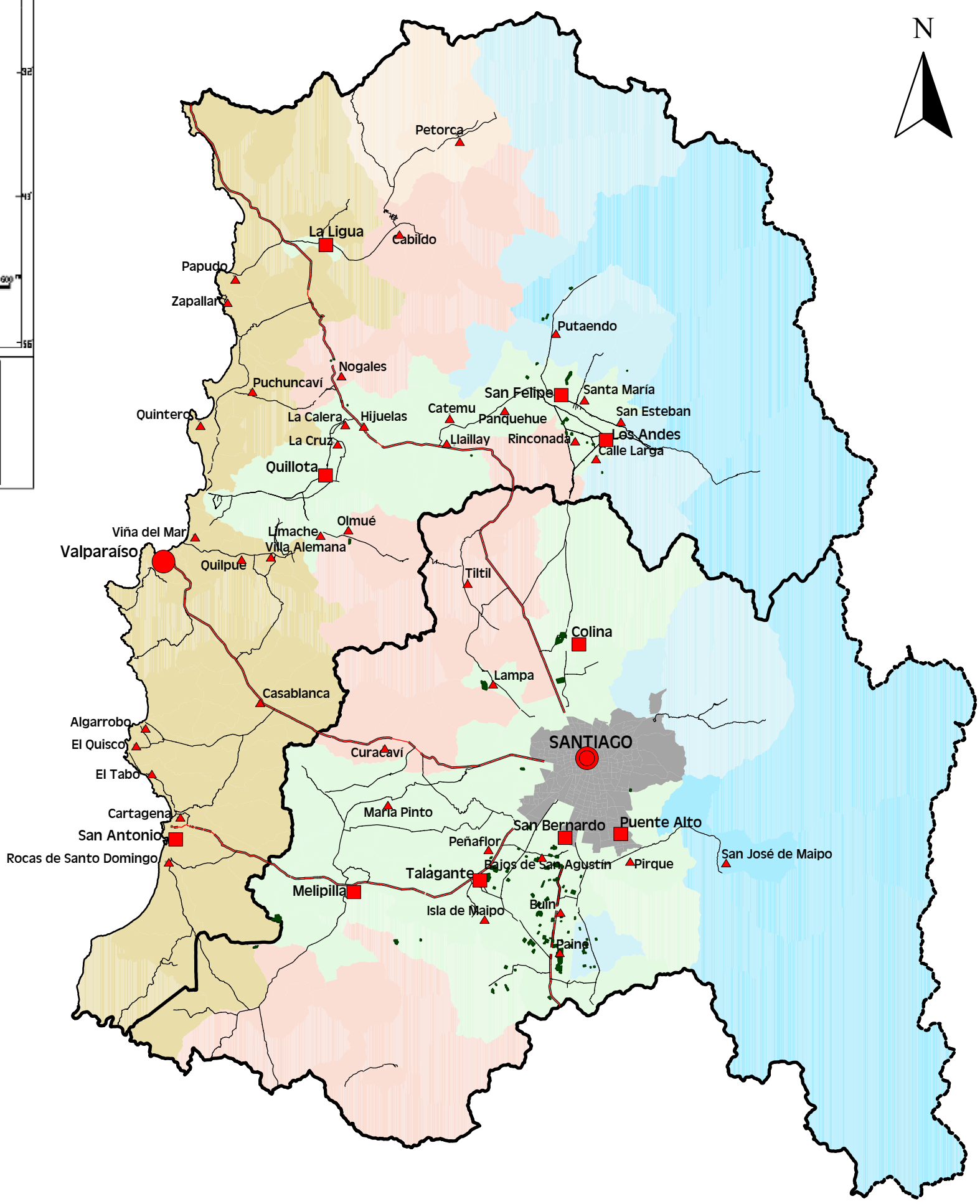

QUINTA REGIÓN (2002)	
Variedad	Superficie (ha)
Brooks	23,8
New start	12,7
Celeste	7,6
Bing	6,1
Sin información	27,1
Total	77,3

REGIÓN METROPOLITANA (2004)	
Variedad	Superficie (ha)
Bing	174,2
Lapins	48,7
Van	38,2
Brooks	35,1
Early burlat	28,3
Stella	25,9
Santina	21,4
New start	16,8
Cristalina	12,0
Summit	11,7
Rainier	8,2
Sonata	7,1
Celeste	7,0
Sunana	6,8
Otras variedades	41,2
Total	482,3

Simbología

- Capital Comunal
- Capital Provincial
- Capital Regional
- Capital Nacional
- Carretera principal
- Camino secundario
- Límite de costa
- Límite internacional
- Límite regional

Especie

- Cerezos

Áreas Homogéneas

- Secano Norte chico
- Secano Interior
- Valle
- Secano Costero
- Precordillera
- Cordillera

Escala 1 : 1.000.000

20 0 20 Kms.

Fuente: Catástro Frutícola ODEPA - CIREN

Distribución de los huertos de cerezos
Regiones Sexta y Séptima

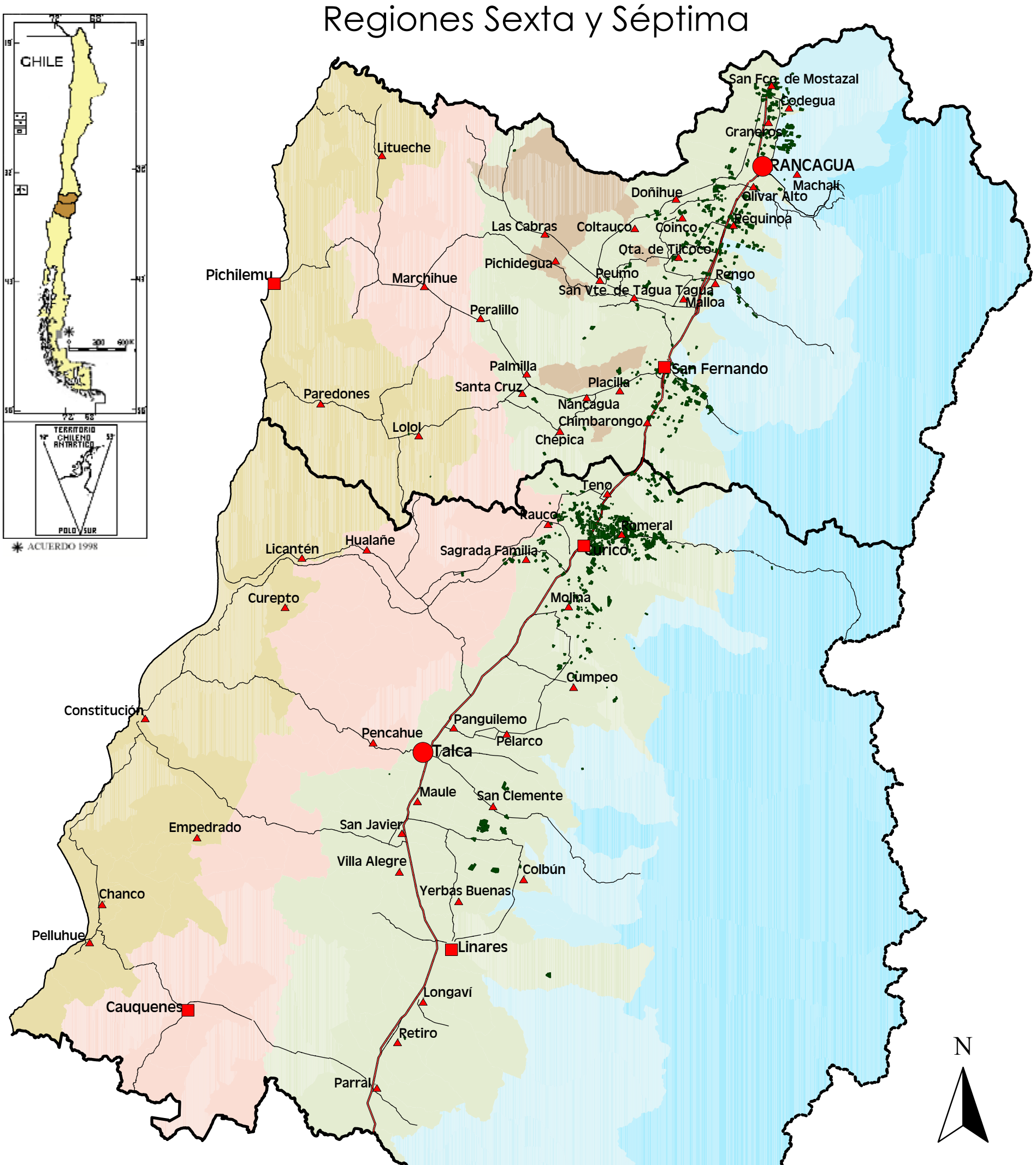

SEXTA REGIÓN (2003)	
Variedad	Superficie (ha)
Bing	1.164,7
Van	286,5
Lapins	261,4
Stella	101,7
Sweet heart	73,5
Early burlat	66,1
Summit	57,9
New start	50,1
Rainier	43,3
Dollen seplen	41,2
Cordia	37,8
Lambert	37,8
Celeste	34,7
D'Annonay	23,9
Black tartarian	21,8
Santina	21,3
Sonata	17,9
Sam	17,9
Cristalina	16,7
Late maria	15,6
Brooks	15,5
Corazon de paloma roja	14,9
Corazon de paloma blanca	14,0
Superior	11,1
Garnet	9,5
Bing mejorada	8,6
Bing gisella	7,6
CE 14	6,1
Early sweet	6,1
Royal dawn	5,6
Kordia	5,4
Otras variedades	57,6
Total	2.553,7

SÉPTIMA REGIÓN (2001)	
Variedad	Superficie (ha)
Bing	780,8
Napoleon	773,3
Van	344,8
Lapins	262,9
Lambert	172,6
Early burlat	143,1
D'Annonay	120,3
Royal ann	114,3
Stella	92,0
Bing mejorada	71,9
Black napoleon	35,7
Sam	29,3
Black tartarian	26,5
Rainier	25,1
Summit	24,0
Mericier	22,8
Imperial	20,7
Kordia	16,4
Corazon de paloma blanca	16,1
Sweet heart	16,1
Black republican	14,3
Hedelfingen	6,3
Corazon de paloma roja	6,3
Sin información	49,0
Total	3.184,5

Simbología

- Capital Comunal
- Capital Provincial
- Capital Regional
- Carretera principal
- Camino secundario
- Límite de costa
- Límite internacional
- Límite regional

Especie

- Cerezos

Áreas Homogéneas

- Cerro o Cordón isla
- Secano Interior
- Depresión intermedia
- Secano Costero
- Precordillera
- Cordillera

Escala 1 : 1.000.000

20 0 20 Kms.

Fuente: Catástro Frutícola ODEPA - CIREN

Distribución de los huertos de cerezos
Octava Región

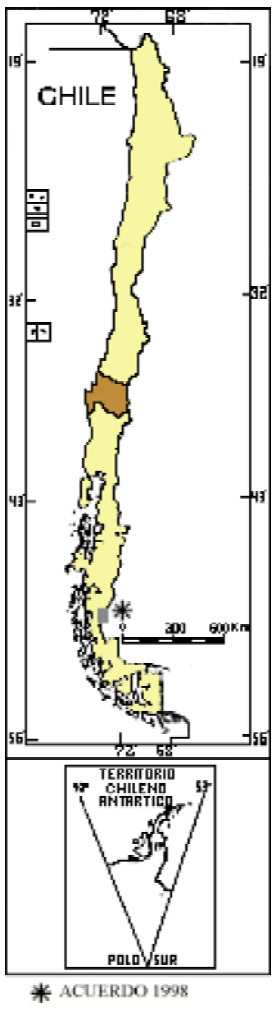

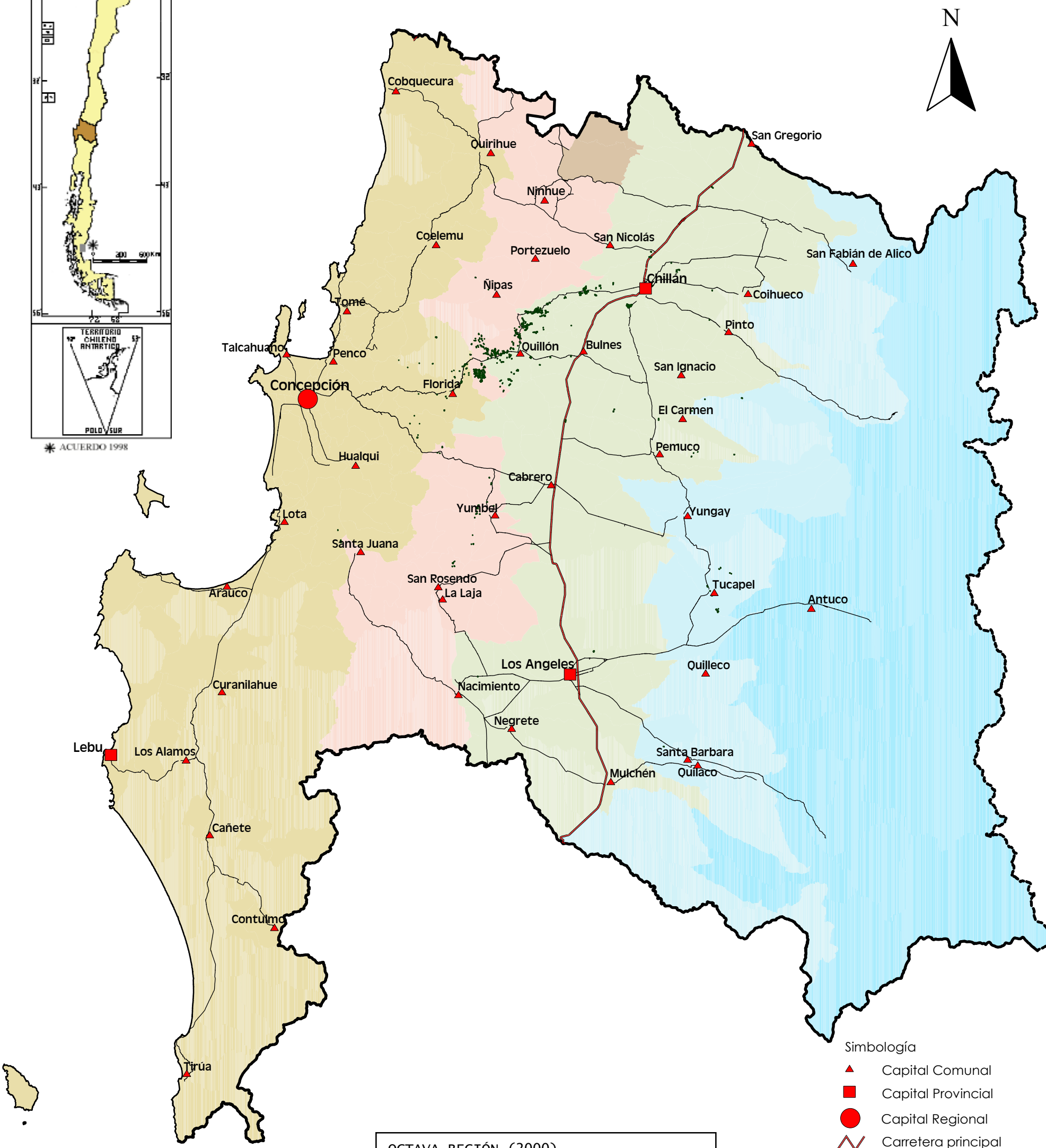

OCTAVA REGIÓN (2000)	
Variedad	Superficie (ha)
Napoleón	297,5
Bing	104,9
Van	62,4
Early burlat	45,0
Black tartarian	27,0
Lambert	24,1
Black republican	20,0
Ramón oliva	18,5
Stella	17,4
Negra	12,1
Lapins	11,4
Corazón de paloma blanca	10,6
Rainier	9,5
Ana	7,7
Alemán temprano	6,0
Otras variedades	16,8
Total	691,0

Fuente: Catástro Frutícola ODEPA - CIREN

Distribución de industrias y huertos con cerezos
Regiones Quinta y Metropolitana

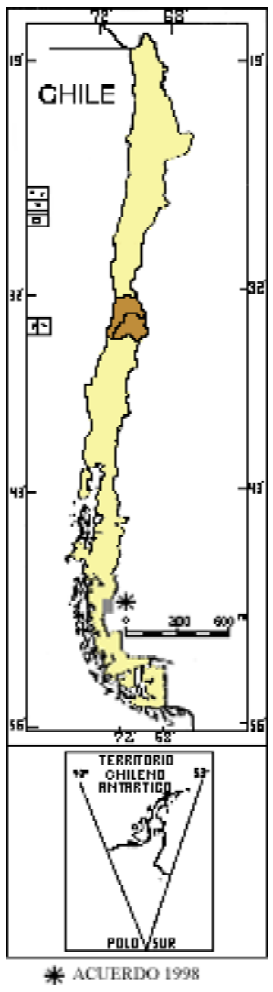

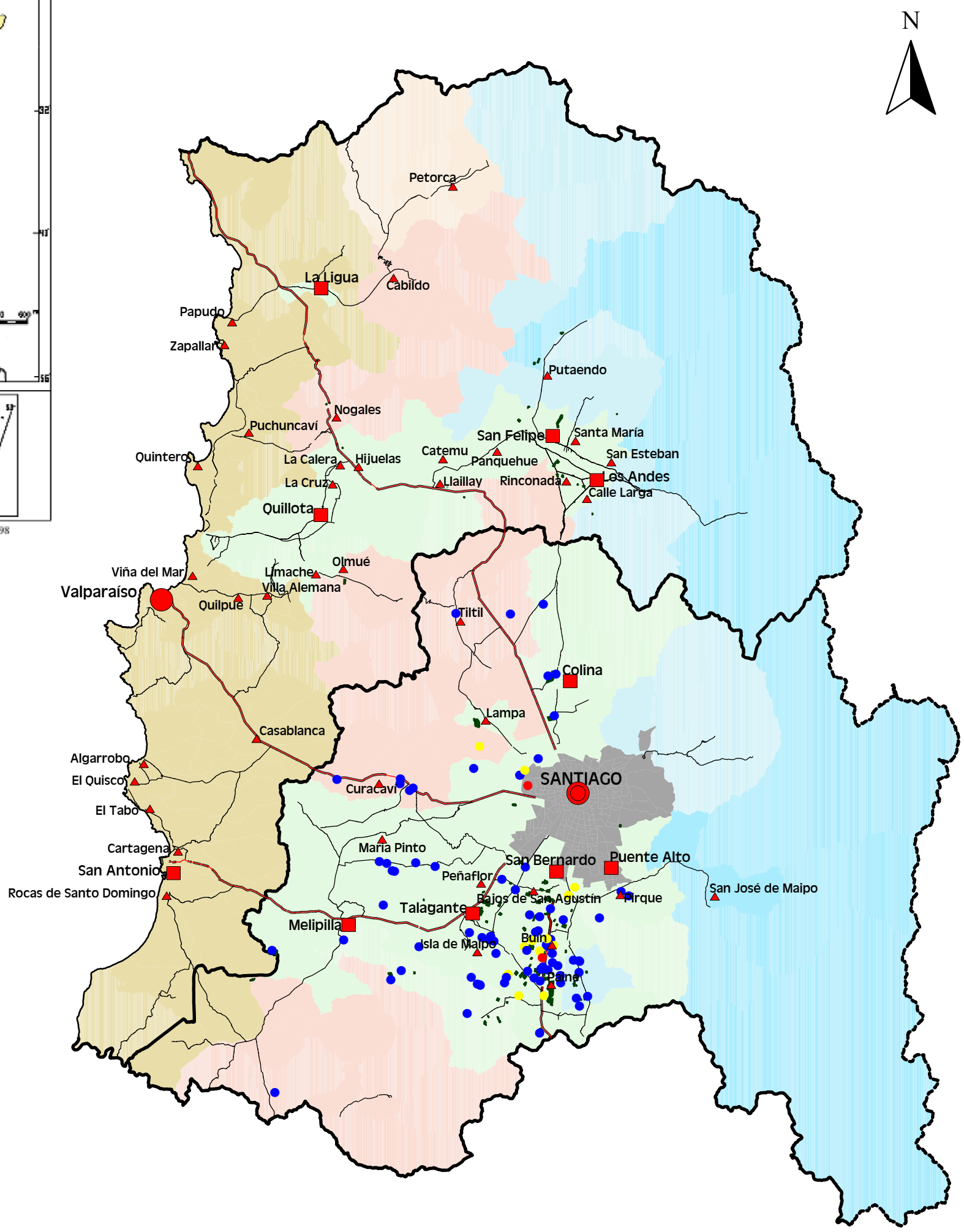

REGIÓN METROPOLITANA (2004)	
Kilos embalados de cerezos	1.192.400 k.
Capacidad de cámaras de frío para la región	234.442 mts.^{3}

Especie

Cerezos

Áreas homogéneas

- Secano Norte chico
- Valle
- Secano costero
- Secano interior
- Precordillera
- Cordillera

Escala 1 : 1.000.000

20 0 20 Kms.

Simbología

- Capital Comunal
- Capital Provincial
- Capital Regional
- Capital Nacional
- Carretera principal
- Camino secundario
- Límite de costa
- Límite internacional
- Límite regional

Tipo de infraestructura

- Prefrío, Frío, Atmosf. controlada
- Plantas de embalaje
- Mixto

Fuente: Catástro Frutícola ODEPA - CIREN

Distribución de industrias y huertos con cerezos
Regiones Sexta y Séptima

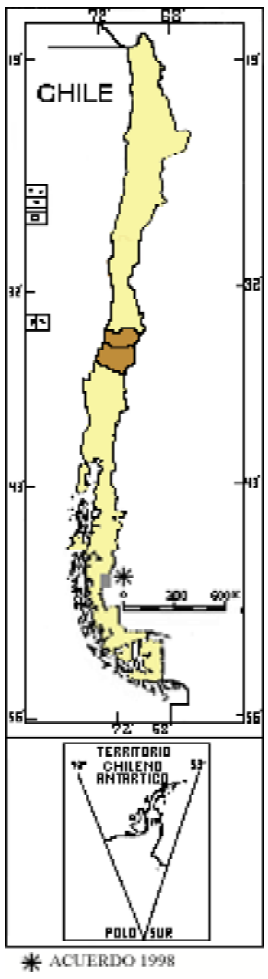

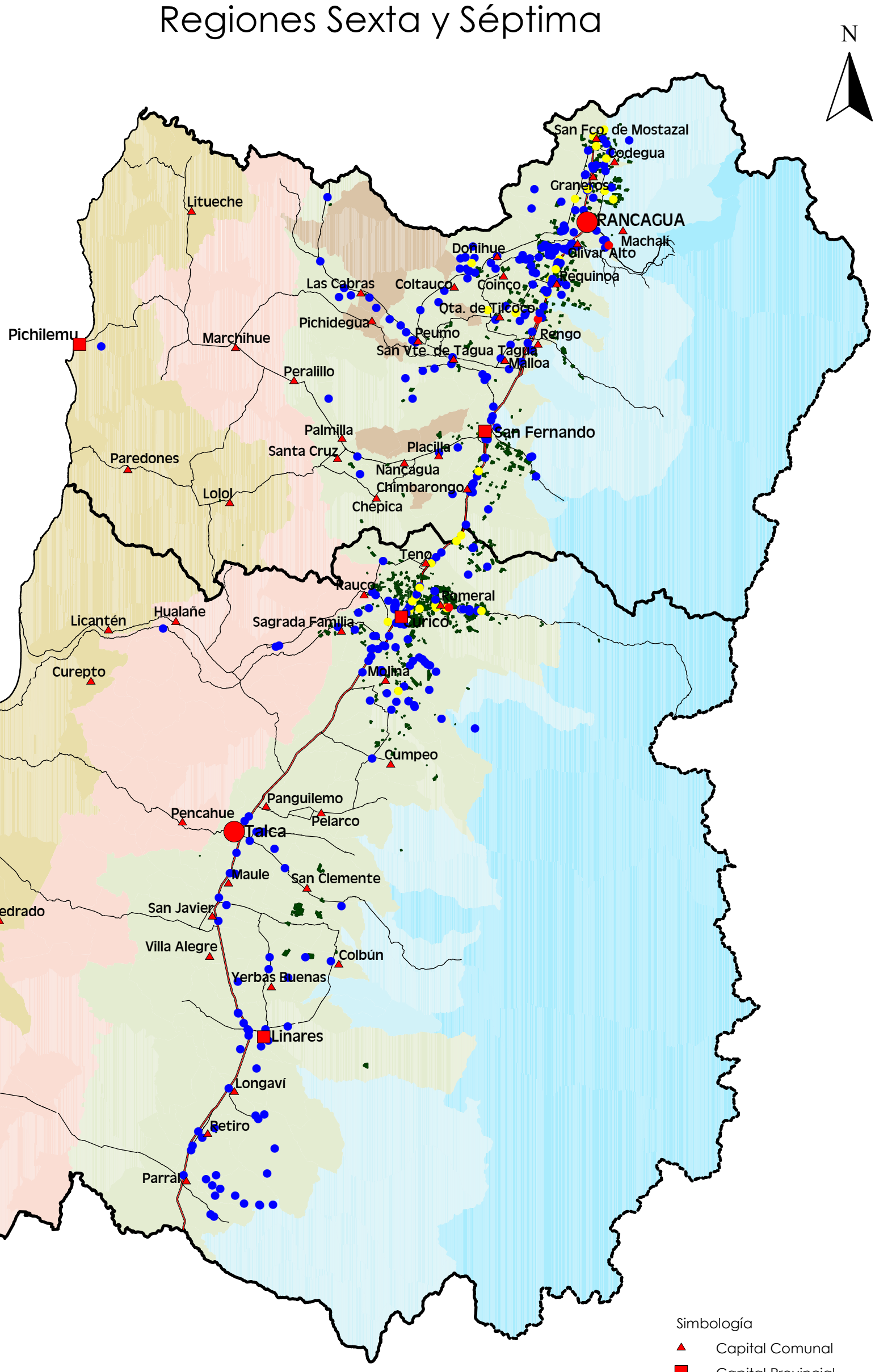

SEXTA REGIÓN (2003)	
Kilos embalados de cerezos	3.257.690 k.
Capacidad de cámaras de frío para la región	655.252 mts^3.

SEPTIMA REGIÓN (2001)	
Kilos embalados de cerezos	4.064.870 k.
Capacidad de cámaras de frío para la región	1.650.027 mts^3.

Especie

Cerezos

Áreas homogéneas

- Depresión intermedia
- Secano costero
- Secano interior
- Cerro o Cordón isla
- Precordillera
- Cordillera

Escala 1 : 1.000.000

20 0 20 Kms.

Simbología

- Capital Comunal
- Capital Provincial
- Capital Regional
- Carretera principal
- Camino secundario
- Límite de costa
- Límite internacional
- Límite regional

Tipo de infraestructura

- Prefrío, Frío, Atmosf. controlada
- Plantas de embalaje
- Mixto

Fuente: Catástro Frutícola ODEPA - CIREN

Distribución de industrias y huertos con cerezos
Octava Región

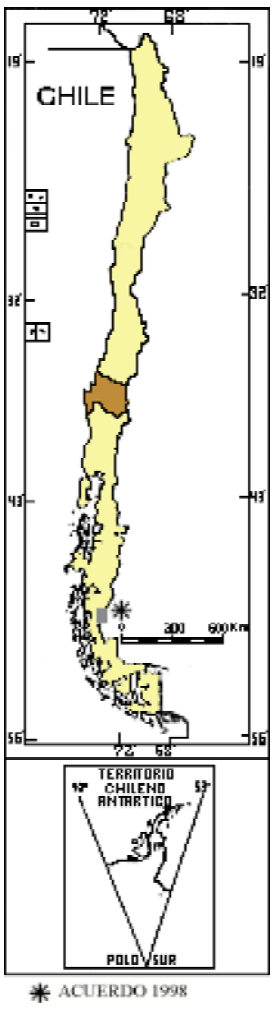

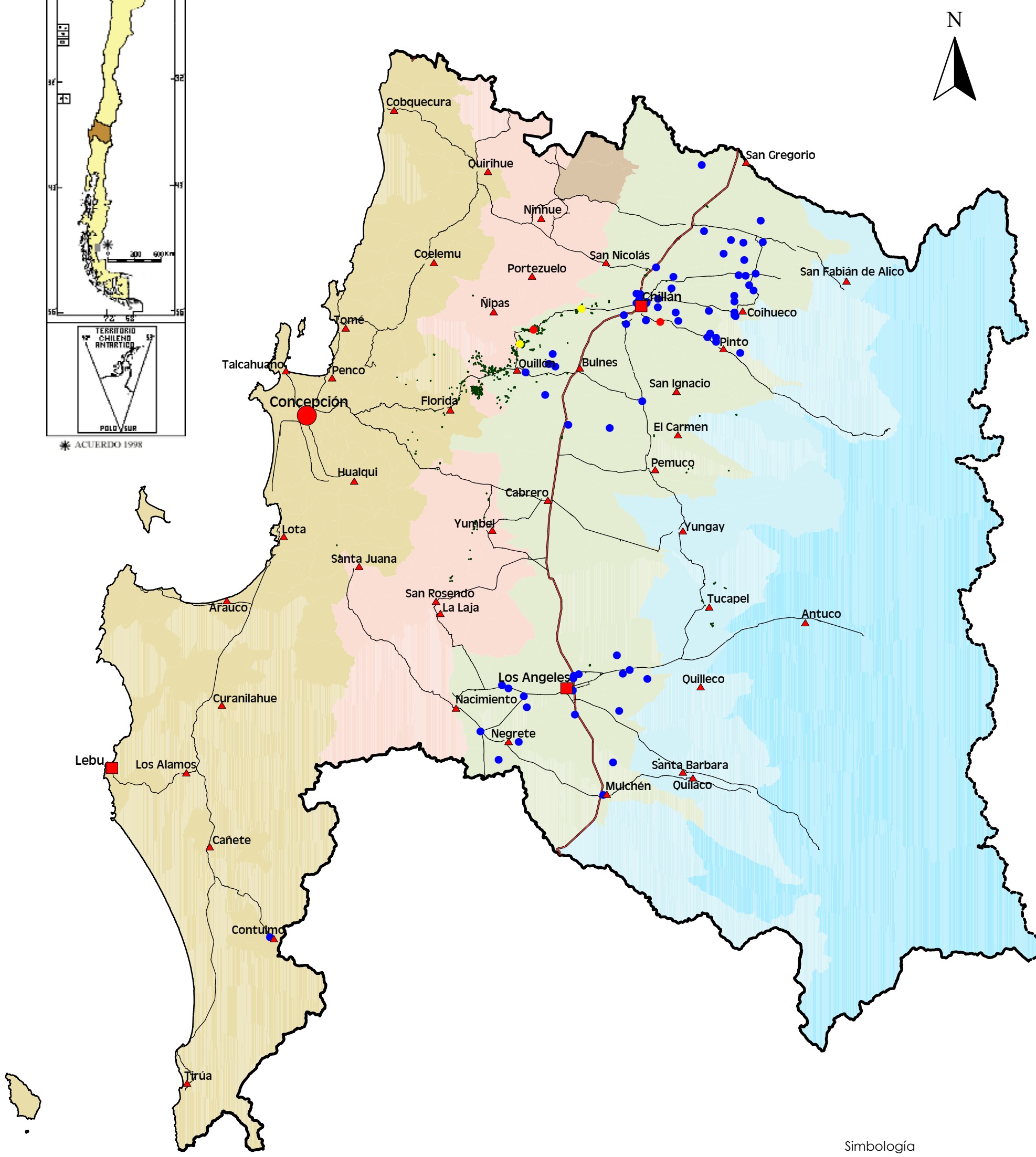

OCTAVA REGIÓN (2000)	
Kilos embalados de cerezos	258.000 k.
Capacidad de cámaras de frío para la región	92.896 mts.^{3}

Especie

Cerezos

Áreas homogéneas

- Depresión intermedia
- Secano costero
- Secano interior
- Cerro o Cordón isla
- Precordillera
- Cordillera

Escala 1 : 1.000.000

20 0 20 Kms.

Simbología

- Capital Comunal
- Capital Provincial
- Capital Regional
- Carretera principal
- Camino secundario
- Límite de costa
- Límite internacional
- Límite regional

Tipo de infraestructura

- Prefrío, Frío, Atmosf. controlada
- Plantas de embalaje
- Mixto

Fuente: Catástro Frutícola ODEPA - CIREN