Distribución de los huertos de kiwis
Regiones Quinta y Metropolitana

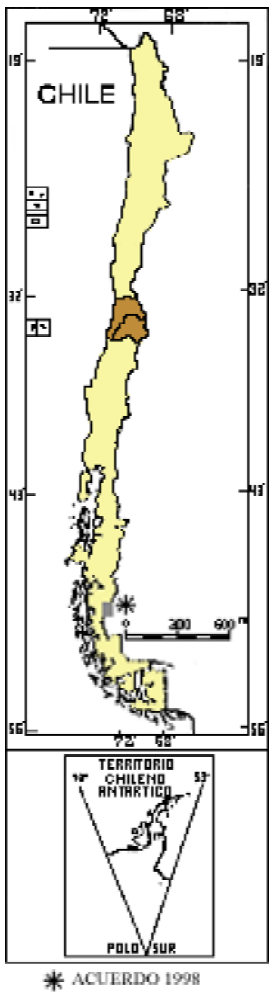

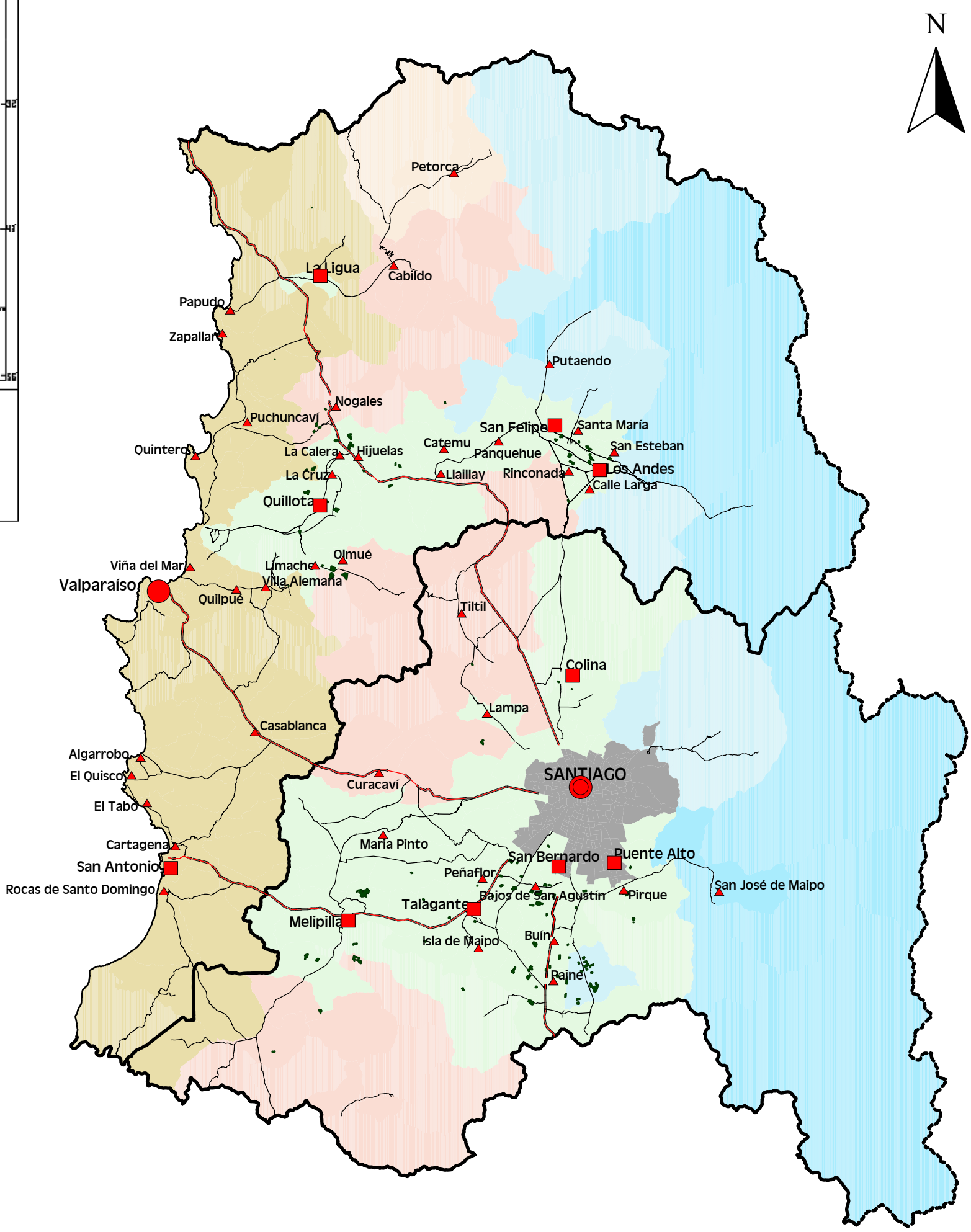

QUINTA REGIÓN (2002)	
Variedad	Superficie (ha)
Hayward	222,8
Matua	17,9
Tomuri	14,4
Otras variedades	3,0
Total	258,1

REGIÓN METROPOLITANA (2004)	
Variedad	Superficie (ha)
Hayward	584,2
Tomuri	37,8
Matua	37,3
Otras variedades	7,9
Total	667,2

Simbología

- Capital Comunal
- Capital Provincial
- Capital Regional
- Capital Nacional
- Límite de costa
- Límite internacional
- Límite regional
- Carretera principal
- Camino secundario

Especie

- Kiwis

Áreas Homogéneas

- Secano Norte chico
- Secano Interior
- Valle
- Secano costero
- Precordillera
- Cordillera

Escala 1 : 1.000.000

20 0 20 Kms.

Fuente: Catástro Frutícola ODEPA - CIREN

Distribución de los huertos de kiwis
Regiones Sexta y Séptima

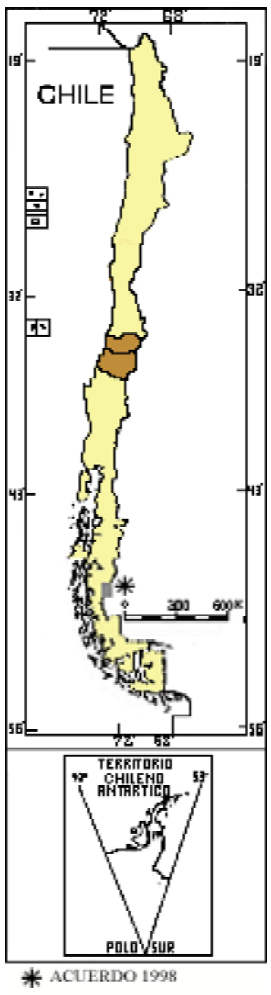

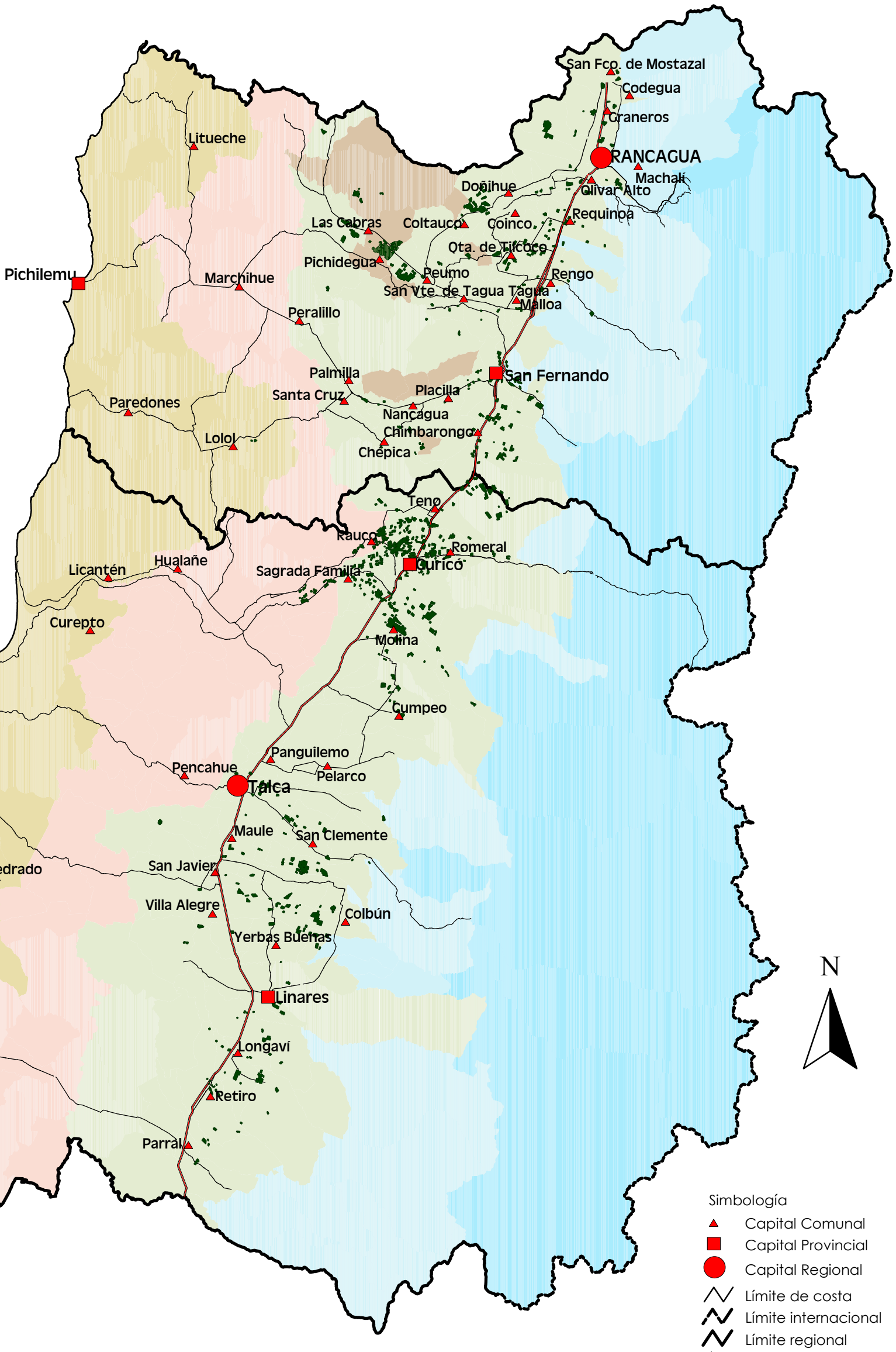

SEXTA REGIÓN (2003)	
Variedad	Superficie (ha)
Hayward	1.696,0
Tomuri	116,8
Matua	116,4
Otras variedades	11,8
Total	1.940,9

SÉPTIMA REGIÓN (2001)	
Variedad	Superficie (ha)
Hayward	3.077,9
Tomuri	187,4
Matua	186,8
Otras variedades	1,5
Total	3.453,5

Simbología

- Capital Comunal
- Capital Provincial
- Capital Regional
- Límite de costa
- Límite internacional
- Límite regional
- Carretera principal
- Camino secundario

Especie

- Kiwis

Áreas Homogéneas

- Cerro o Cordón isla
- Secano Interior
- Depresión intermedia
- Secano costero
- Precordillera
- Cordillera

Escala 1 : 1.000.000

20 0 20 Kms.

Fuente: Catástro Frutícola ODEPA - CIREN

Distribución de los huertos de kiwis
Octava Región

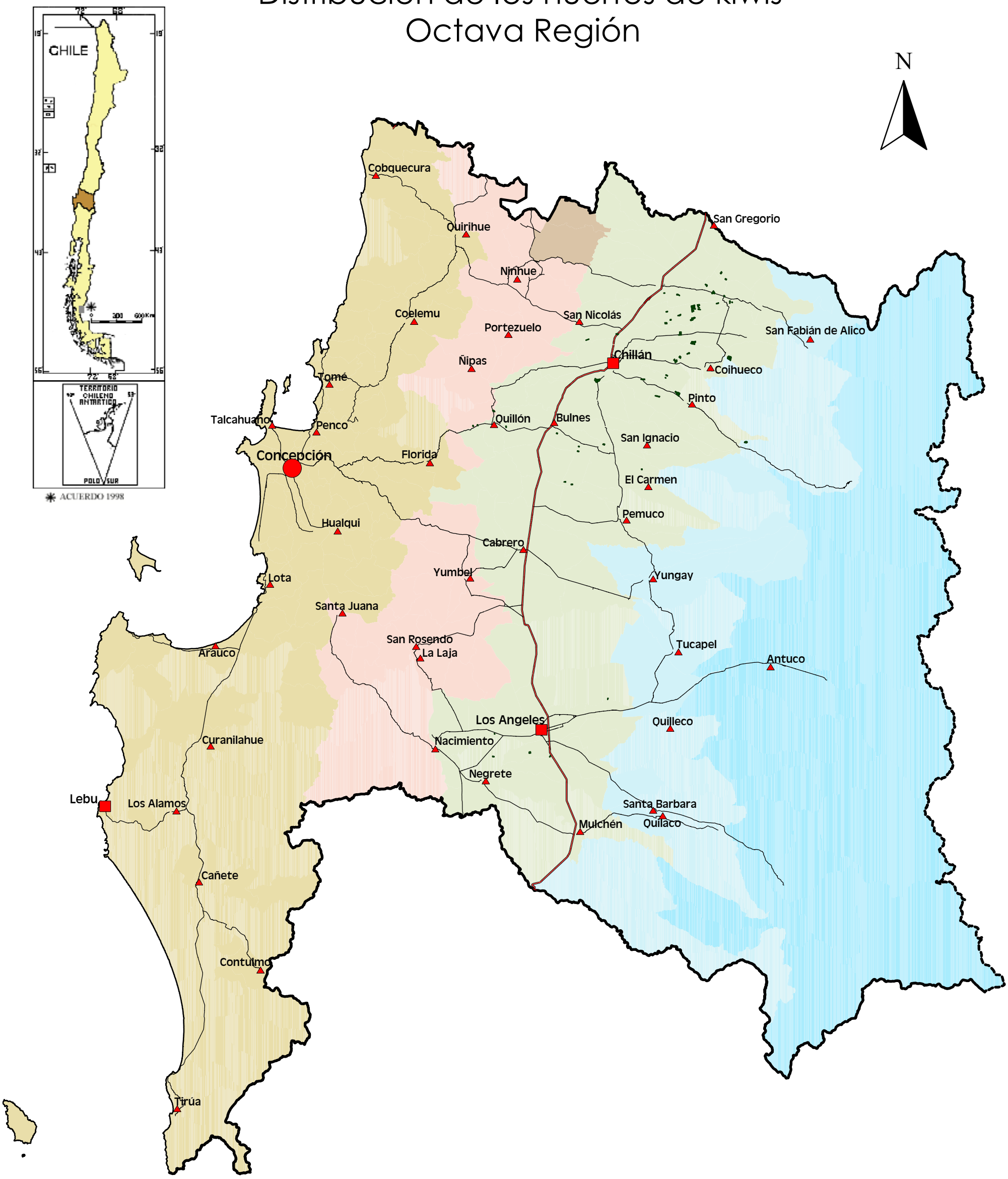

OCTAVA REGIÓN (2000)	
Variedad	Superficie (ha)
Hayward	215,5
Matua	14,1
Tomuri	14,1
Otras variedades	0,4
Total	244,2

Simbología

- Capital Comunal
- Capital Provincial
- Capital Regional
- Límite de costa
- Límite internacional
- Límite regional
- Carretera principal
- Camino secundario

Especie

- Kiwis

Áreas Homogéneas

- Cerro o Cordón isla
- Secano Interior
- Depresión intermedia
- Secano costero
- Precordillera
- Cordillera

Escala 1 : 1.000.000

20 0 20 Kms.

Fuente: Catástro Frutícola ODEPA - CIREN

Distribución de industrias y huertos con kiwis
Regiones Quinta y Metropolitana

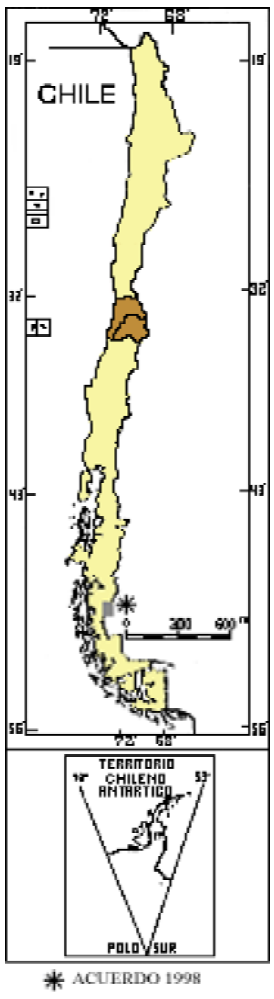

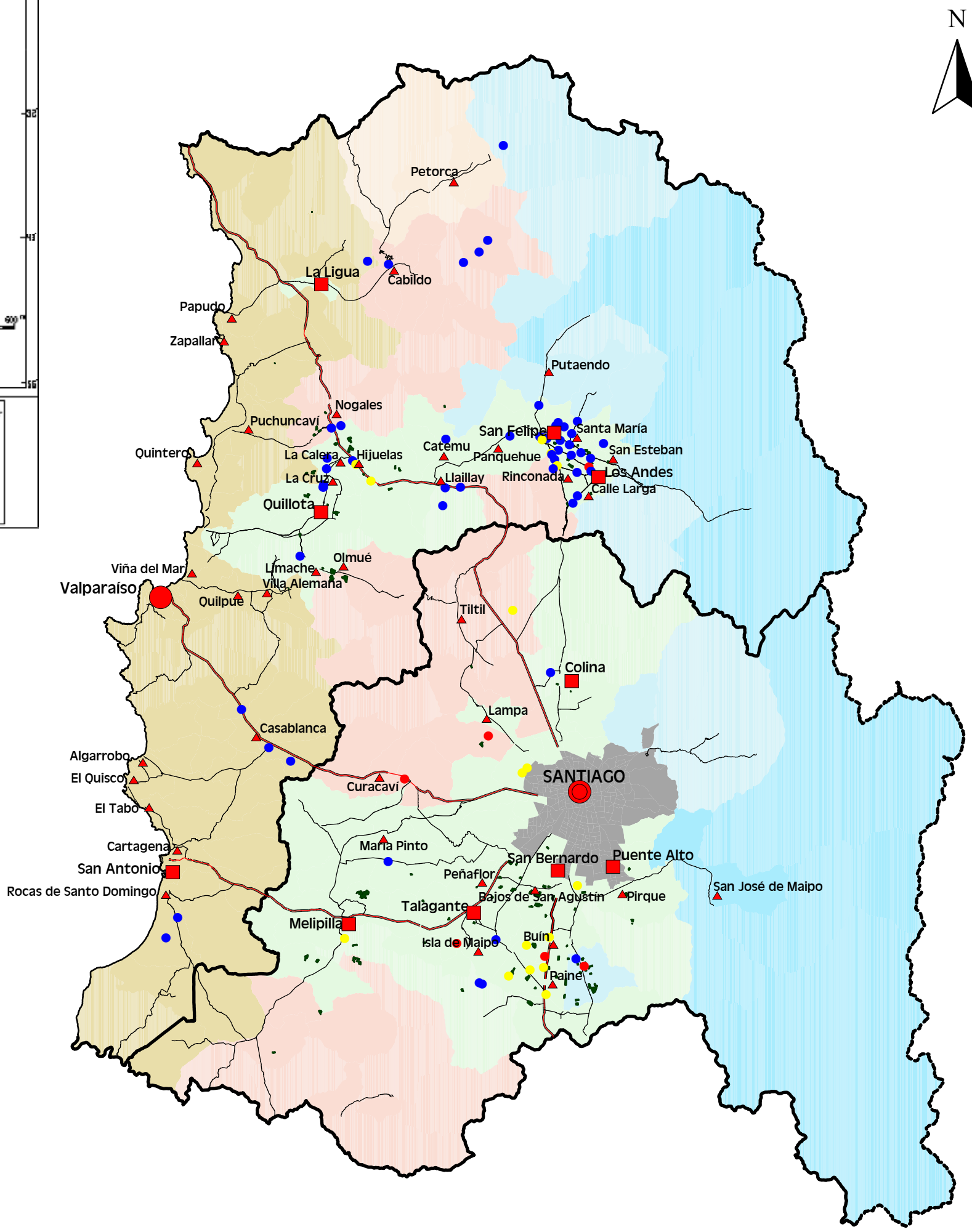

QUINTA REGIÓN (2002)	
Kilos embalados de kiwis	28.955.540 k.
Capacidad de cámaras de frío para la región	207.473 mts.^{3}

REGIÓN METROPOLITANA (2004)	
Kilos embalados de kiwis	26.086.509 k.
Capacidad de cámaras de frío para la región	234.442 mts.^{3}

Especie

Kiwis

Áreas homogéneas

- Secano Norte chico
- Valle
- Secano costero
- Secano interior
- Precordillera
- Cordillera

Escala 1 : 1.000.000

20 0 20 Kms.

Simbología

- Capital Comunal
- Capital Provincial
- Capital Regional
- Capital Nacional
- Límite de costa
- Límite internacional
- Límite regional
- Carretera principal
- Camino secundario

Tipo de infraestructura

- Prefrío, Frío, Atmosf. controlada
- Plantas de embalaje
- Mixto

Fuente: Catástro Frutícola ODEPA - CIREN

Distribución de industrias y huertos con kiwis
Regiones Sexta y Séptima

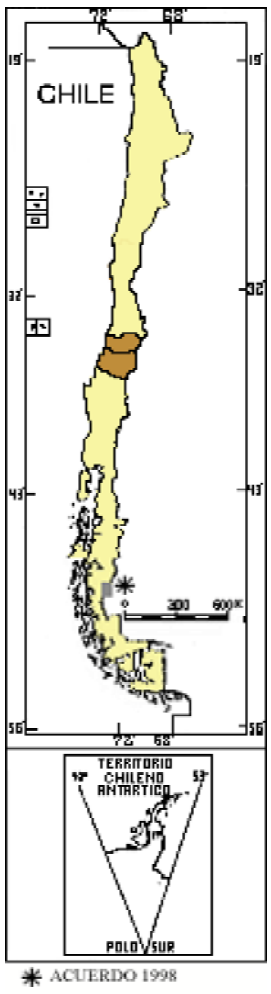

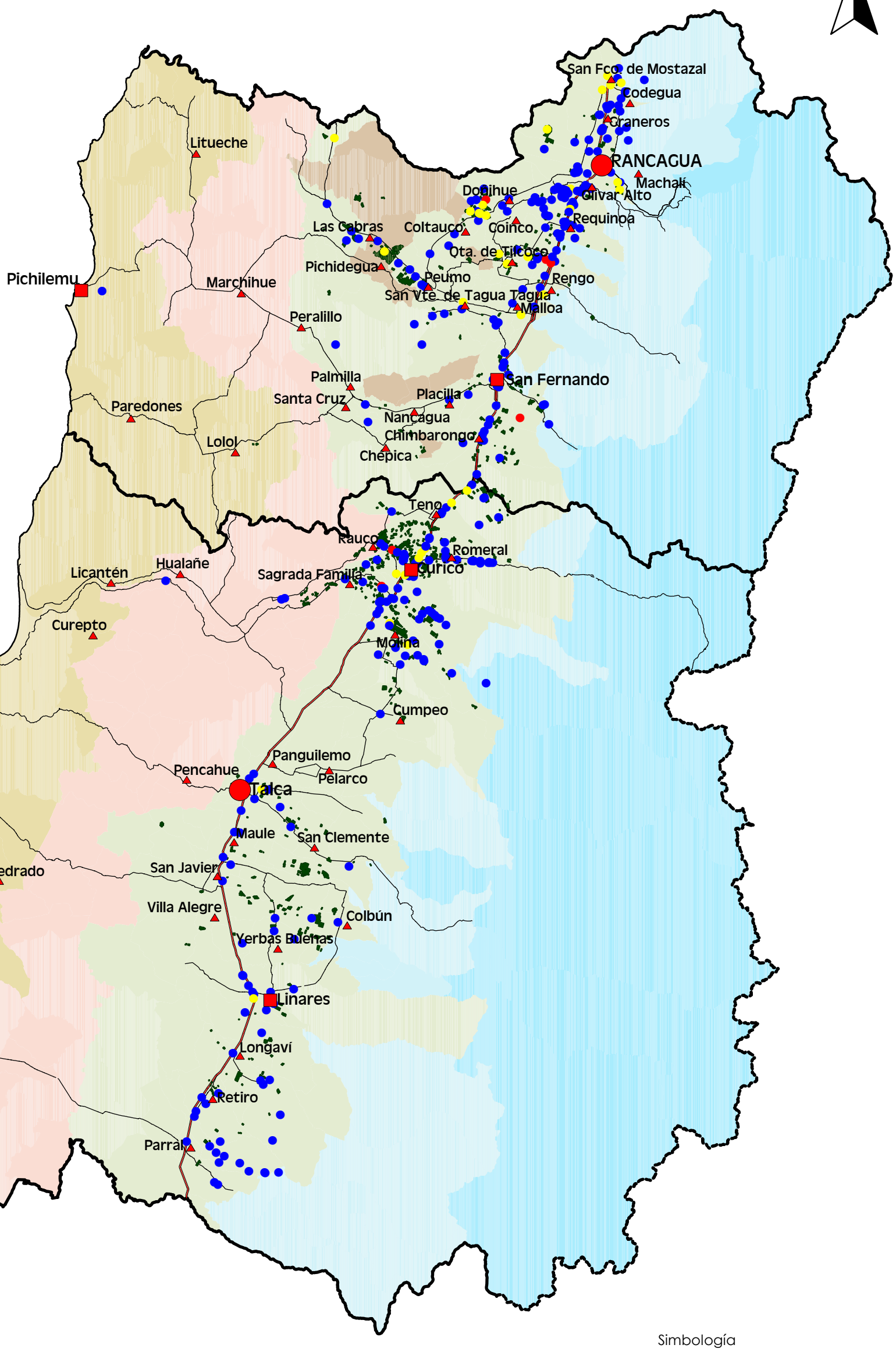

SEXTA REGIÓN (2003)	
Kilos embalados de kiwis	44.848.260 k.
Capacidad de cámaras de frío para la región	655.252 mts.^{3}

SÉPTIMA REGIÓN (2001)	
Kilos embalados de kiwis	32.208.050 k.
Capacidad de cámaras de frío para la región	1.650.027 mts.^{3}

Especie

Kiwis

Áreas homogéneas

- Depresión intermedia
- Secano costero
- Secano interior
- Cerro o Cordón isla
- Precordillera
- Cordillera

Escala 1 : 1.000.000

20 0 20 Kms.

Simbología

- Capital Comunal
- Capital Provincial
- Capital Regional
- Límite de costa
- Límite internacional
- Límite regional
- Carretera principal
- Camino secundario

Tipo de infraestructura

- Prefrío, Frío, Atmosf. controlada
- Plantas de embalaje
- Mixto

Fuente: Catástro Frutícola ODEPA - CIREN

Distribución de industrias y huertos con kiwis
Décima Región

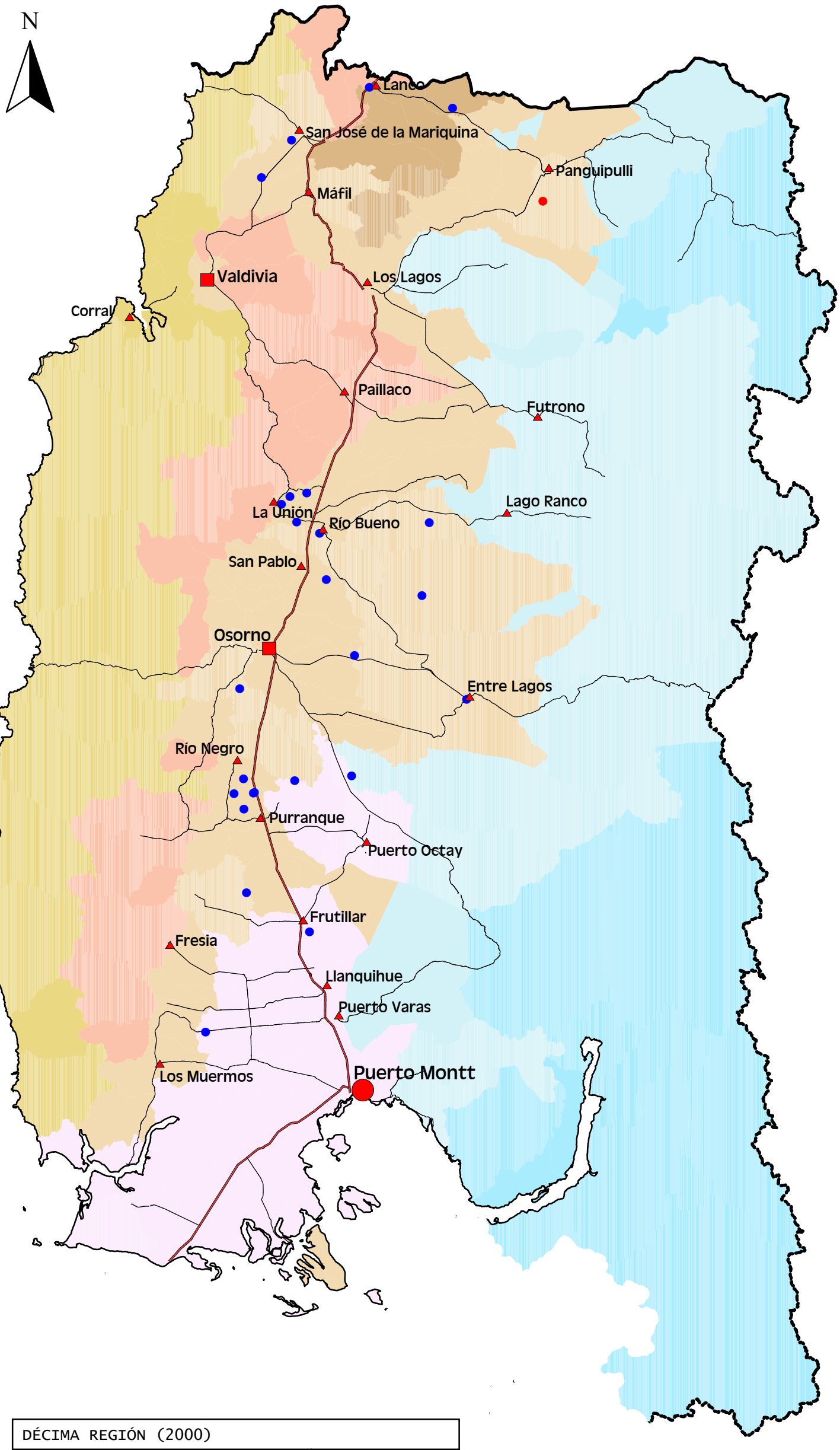

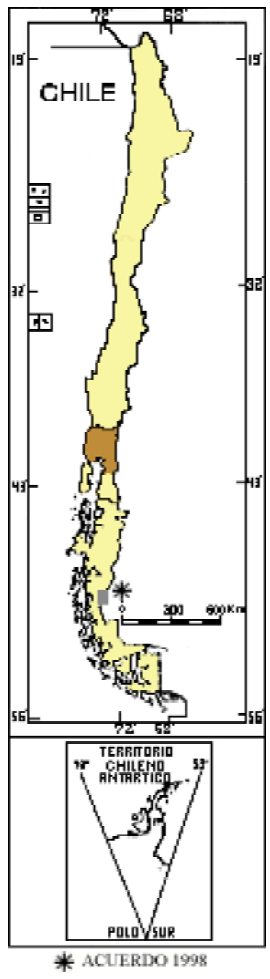

Simbología

- Capital Comunal
- Capital Provincial
- Capital Regional
- Límite de costa
- Límite internacional
- Límite regional
- Carretera principal
- Camino secundario

Tipo de infraestructura

- Prefrío, Frío, Atmosf. controlada
- Plantas de embalaje
- Mixto

Áreas homogéneas

- Ñadis
- Cerro o Cordón isla
- Secano costero
- Secano interior
- Valle secano
- Precordillera
- Cordillera

Escala 1 : 1.000.000

20 0 20 Kms.

DÉCIMA REGIÓN (2000)	
Kilos embalados de kiwis	248.900 k.
Capacidad de cámaras de frío para la región	38.481 mts.^{3}

Nota: Se excluyen las provincias de Chiloé y Palena.

Fuente: Catástro Frutícola ODEPA - CIREN